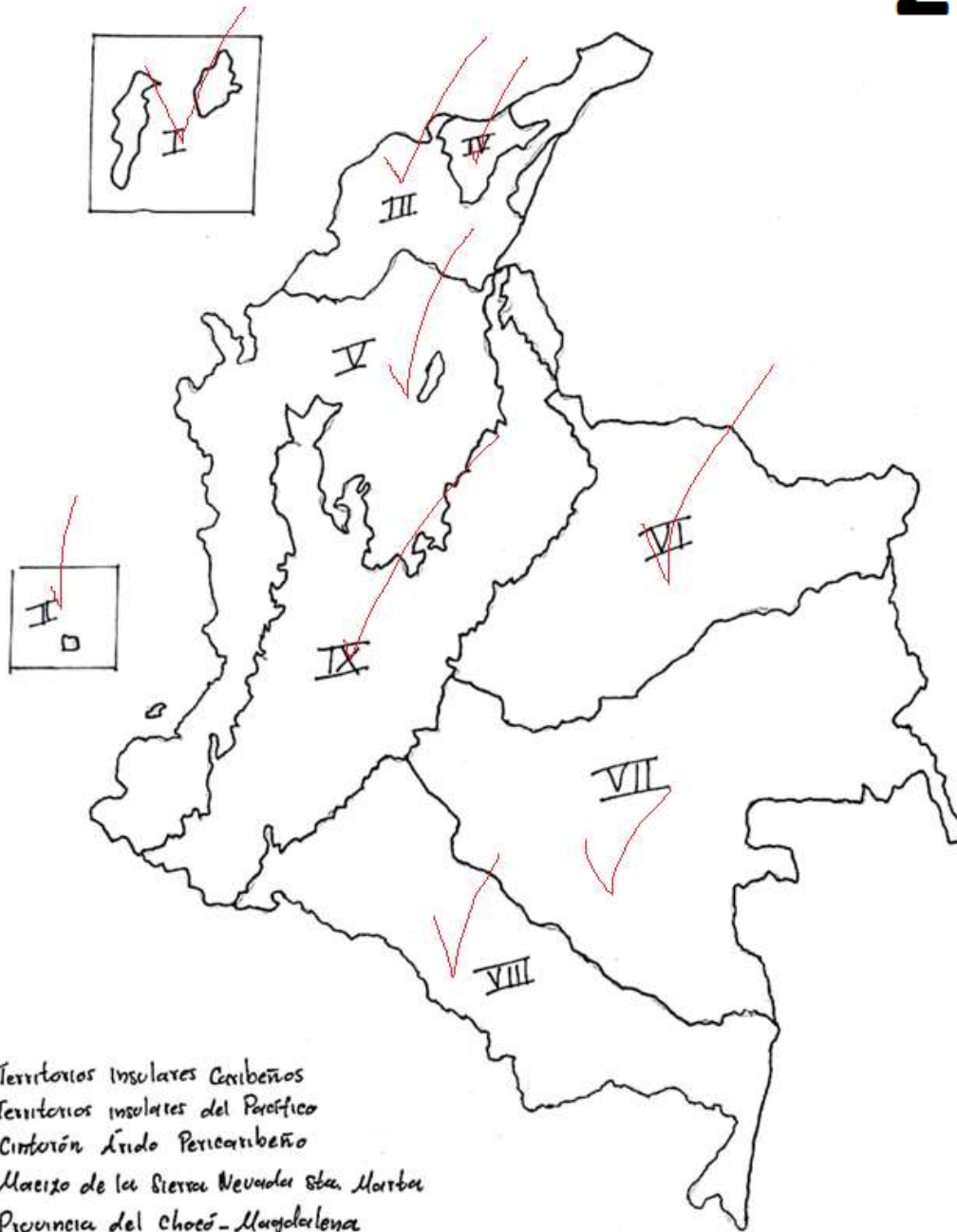


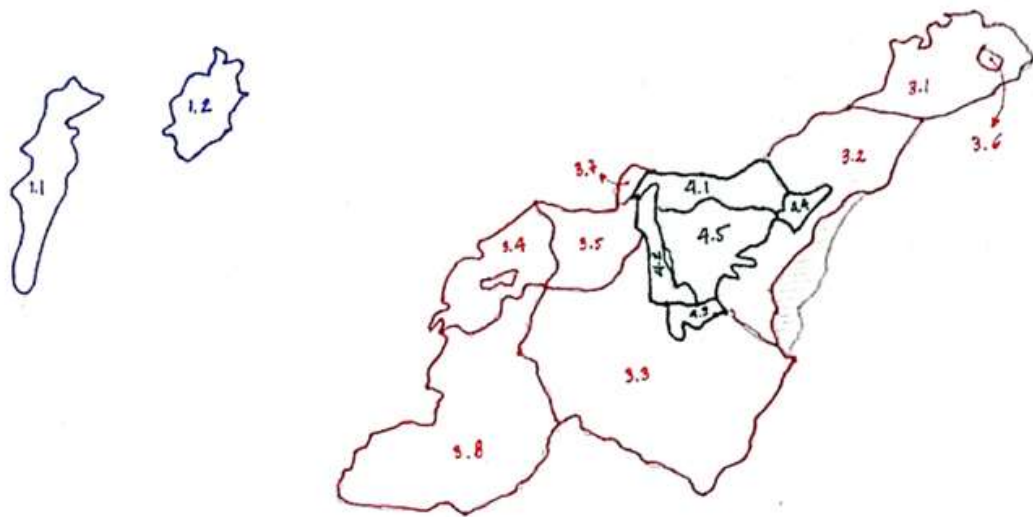
???????????????????? - ?????????????????????

2.5



- I Territorios Insulares Caribeños
- II Territorios insulares del Pacífico
- III Cinturón Árido Pericaribeño
- IV Macizo de la Sierra Nevada Sta. Marta
- V Provincia del Chocho-Magdalena
- VI Provincia de la Orinoquía
- VII Provincia de la Guayana
- VIII Provincia de la Amazonia
- IX Provincia Norandina.

Se vera mejor, sombreado



I. Territorios Insulares Oceanicos Caribeños ✓

- 1.1 D. biog San Andrés
- 1.2 D. biog Providencia
- 1.3 Cayos del archipiélago San Andrés y Providencia. (Unidad no cartográfica).

III. Cinturón ácido Peninsular ✓

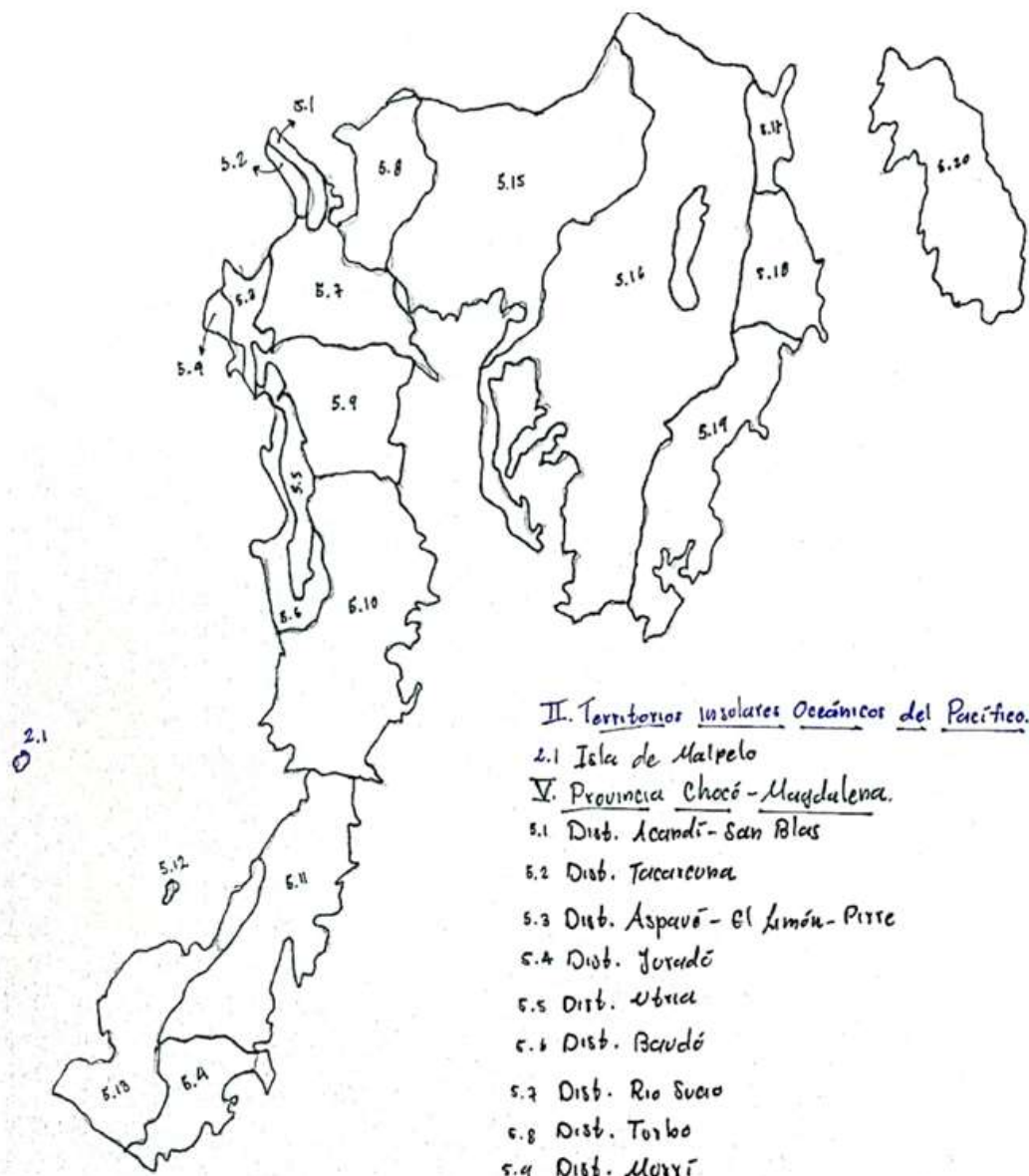
- 3.1 Alta Guaymas
- 3.2 Baja Guaymas y alto Cesar
- 3.3 Dist. Asegurami - Cesar
- 3.4 Dist. Centrogena
- 3.5 Dist. Santa Marta
- 3.6 Dist. de Macurra
- 3.7 Delta del Magdalena
- 3.8 Dist. Montes de María y Proyo

IV. Macizo de la Sierra Nevada de Sta. Marta. ✓

- 4.1 Dist. de Guachaca
- 4.2 Dist. Arcabuco
- 4.3 Dist. Coropalito
- 4.4 Dist. Maricao
- 4.5 Dist. Chundúa

La idea era presentar un mapa completo con todos los distritos y provincias, donde sea más fácil su ubicación en el territorio nacional

No se utilizo la plantilla planteada, con sus accidentes geograficos



II. Territorios Insulares Oceánicos del Pacífico. ✓

2.1 Isla de Malpelo

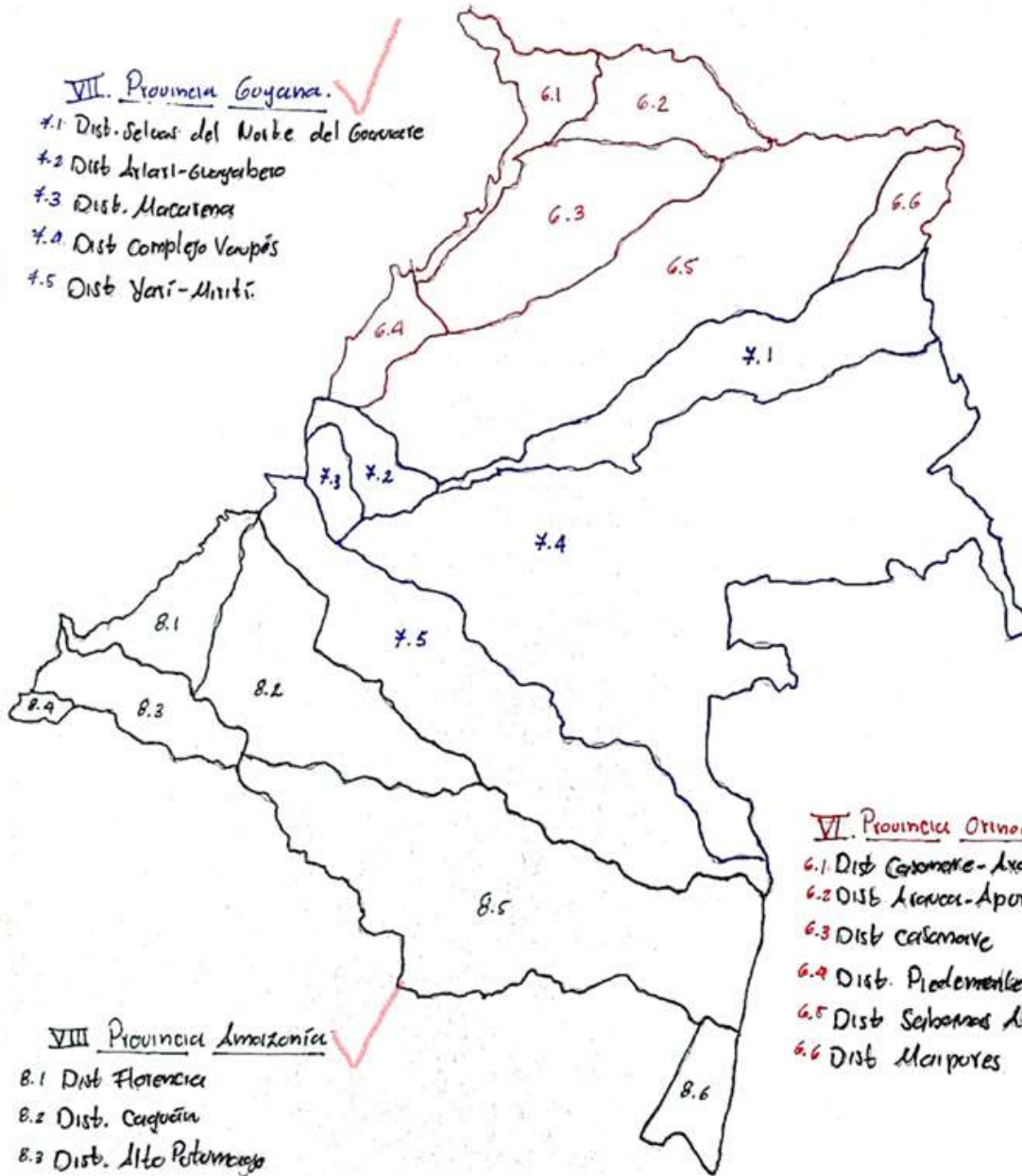
V. Provincia Chocó-Magdalena.

- 5.1 Dist. Acandí-San Blas
- 5.2 Dist. Tarcuna
- 5.3 Dist. Aspavó-El Limón-Pitte
- 5.4 Dist. Juradó
- 5.5 Dist. Utría
- 5.6 Dist. Baudó
- 5.7 Dist. Rio Sucre
- 5.8 Dist. Turbo
- 5.9 Dist. Murci
- 5.10 Dist. Alto Atrato-San Juan
- 5.11 Dist. Micay
- 5.12 Dist. Gorgona
- 5.13 Dist. Tumaco
- 5.14 Dist. Barbacoas
- 5.15 Dist. Bito-San Jorge
- 5.16 Dist. Nechí
- 5.17 Dist. La Gloria

- 5.18 Dist. Lebriza
- 5.19 Dist. Carare
- 5.20 Dist. Carterombo.

VII. Provincia Guayana.

- 7.1 Dist. Selvas del Norte del Guayana
- 7.2 Dist. Atasi-Guayabero
- 7.3 Dist. Macarena
- 7.4 Dist. Complejo Venepés
- 7.5 Dist. Yaní-Mirití.



VI. Provincia Orinoquía.

- 6.1 Dist. Casanare-Arauca
- 6.2 Dist. Arauca-Apure
- 6.3 Dist. Casanare
- 6.4 Dist. Piedemonte/Abra
- 6.5 Dist. Sabanas Altas
- 6.6 Dist. Mampurés

VIII. Provincia Amozonia.

- 8.1 Dist. Florencia
- 8.2 Dist. Cuaquia
- 8.3 Dist. Alto Petumayo
- 8.4 Dist. Kotacó
- 8.5 Dist. Huitoto
- 8.6 Dist. Ticuna

Algunos Endemismos...

I. Territorios Insulares Caribeños

Artibeus corai ✓
Mimus polyglottos ✓
Vireo caribaeus ✓
Anolis pinchoti ✓

II. Territorios Insulares Pacífico

Gecarcinus malpilenis ✓
Anolis argassisi ✓
Diploglossus millepeditatus ✓
Phyllodactylus transversalis ✓

III. Cinturón árido Peninsular

Cardinalis phoeniceus ✗
Molothrus arizonae ✓
Lepidopygia liliace ✓

IV. México Sierra Nevada Sta. Marta

Phyrrochora viridicincta ✓
Clibanornis rufipectus ✓
Myiotheretes pernix ✓

V. Provincia Chocó-Magdalena

Anolis gorgonae ✓
Nothia gorgonensis ✓
Maldame gorgonensis ✓
Proechymis semispinosus ✓
Orthogeomys darwini ✓
Orthogeomys thaleri ✓

VI. Provincia Orinoquía

Hylamniscola waudae ✓
Pipra parva ✓
Crocodylus intermedius ✗
Anolis onca ✓
Podocnemis vogli ✓

VII. Provincia Guayana

Disocoryza langsdorffi ✓
Natunensis sp. ✗

VIII. Provincia Amazónica

Dasyprocta foliginosa ✗
Tapirus terrestris ✗
Cuniculus paca ✗
Cabassous unicinctus ✗

IX. Provincia Norandina

Nephelomys pectoralis ✓
Thomasomys gr. cinereiventris ✗
Molomys affinis ✗
Stomina aratathomasi ✗
Alouatta seniculus ✗
Oryzomys albicauda ✓
Cryptotis colombiana ✓

Algunos no son endemismos, hay que mirar y reevaluar que es un endemismo, así mismo los nombres científicos se escriben en cursiva y su no es posible se deben resaltar en un carácter sobre saliente (los subrayas)